

Google Hamburg

Jungfernstieg

Hamburg Jungfernstieg

9 Min.  
1,5 km

10 Min.  
1,8 km

13 Min.  
alle 10 Min.

NEUSTADT

HAMBURG-ALTSTADT

SPEICHERSTADT

Miniatur Wunderland

Internationales Maritimes  
Museum Hamburg

4

4

U

Telfeld

Rödingsmarkt

Cremon

Bei der Mühlen

Am Sandtorkai

Zollkanal

Brooksfleet

Wandrahmsfleet

Osakalle

Ballindamm

Ferdinandstraße

Wand  
Hauptb

Thalia Theater

Mönckebergstraße

Rathaus

Rathaus

Kirche St. Petri

Stadthausbrücke

Alter Steinweg

Herrengabenfleet

Herrlichkeit

Rödingsmarkt

se

Stubbenhuk

Herrengabenfleet

umwall  
monie)

ederhafen

AM SANDTORKAI

Großer Gras



von Miniatur Wunderland, Kehrwieder 2-4/Block D, 20...  
nach Jungfernstieg, Hamburg

**9 Min.** (1,5 km)










über Neuer Wall

Schnellste Route trotz üblicher Verkehrslage

## Miniatur Wunderland

Kehrwieder 2-4/Block D, 20457 Hamburg

-  Auf Kehrwieder nach Osten Richtung Auf dem Sande starten  
21 Sek. (35 m)
-  Links abbiegen auf Auf dem Sande/Brooksbrücke  
 Weiter auf Auf dem Sande  
28 Sek. (80 m)
-  Mattentwiete bis Willy-Brandt-Straße/B4 folgen  
1 Min. (290 m)
-  Willy-Brandt-Straße/B4 folgen, Graskeller bis Neuer Wall nehmen  
2 Min. (450 m)
-  Rechts abbiegen auf Neuer Wall  
3 Min. (600 m)
-  Links abbiegen auf Jungfernstieg  
35 Sek. (110 m)

## Jungfernstieg

Hamburg